




Уникальный проект  
Энциклопедическое издание о  
Российской Федерации





# История издательства

- ▶ ООО «Издательство «Энциклопедия» было основано в 2001 году.
- ▶ За годы его существования коллективом этой организации был подготовлен ряд проектов по выпуску информационно–справочных изданий самого высокого уровня....

# Наиболее известные и масштабные проекты издательства



# Широкий круг издательских проектов



# Наш проект...

- ▶ В конце 2019 года вышел из печати двухтомник «Россия. 21 век. Энциклопедия» — универсальное энциклопедическое издание, отражающее роль и место России в новом тысячелетии.
- ▶ Издание содержит информацию о 85 субъектах Федерации, разделы о государственном устройстве, природе страны, населении, истории, экономике, состоянии окружающей среды, социальной сфере, культуре (литература, архитектура, музыка, театр, кино) ...а также другие сведения о современном российском обществе.

**1136 страниц**

**837 иллюстраций**

**137 таблиц**

**16 карт**

- Издание ориентировано на широкий круг читателей.

# Главный редактор издания



Виктор Иванович Данилов–Данильян –доктор экономических наук, профессор; член–корреспондент РАН; лауреат премии Правительства Российской Федерации «За разработку и создание природоохранного комплекса контроля экологического состояния водной среды» (1996 г.), лауреат национальных экологических премий (2006, 2013 гг.). С 2003–2017 гг. возглавлял Институт водных проблем РАН, с 2018 г. – научный руководитель Института.

Виктор Иванович Данилов–Данильян – крупнейший ученый в области управления водными ресурсами, экологии и охраны окружающей среды, географии и экономики природопользования, теории и методологии устойчивого развития, в том числе устойчивости водных объектов и водосборных территорий к природным и антропогенным воздействиям; талантливый руководитель и организатор.

## Базовые характеристики издания первого тома

- ▶ **Россия. XXI век. Энциклопедия. Том 1**
- ▶ Тип (бумажная книга), формат 84X108/16
- ▶ Язык русский
- ▶ ISBN 978-5-94802-109-6, 978-594802-108-9
- ▶ Гл. ред. В. И. Данилов-Данильян
- ▶ ООО «Издательство «Энциклопедия»
- ▶ Подписано в печать 15.02.19
- ▶ Кол-во страниц 608
- ▶ Кол-во иллюстраций 646
- ▶ Кол-во таблиц – 1
- ▶ Кол-во карт – 1

# Первый том...

- В первом томе содержатся основные сведения о географическом положении, Конституции, основах конституционного строя, федеративном устройстве, видах власти Российской Федерации...
- Большая часть первого тома – более 90% материалов – отведено под описание 85 субъектов Российской Федерации. Это классические энциклопедические обзоры, которые дают представление о всех основных аспектах, связанных с историей и актуальной информацией о субъектах РФ на 2018–2019 годы.



# Содержание первого тома

## Содержание

Предисловие.....	4	Ленинградская область.....	269
Географическое положение и границы.....	5	Липецкая область.....	277
Конституционный строй.....	10	Магаданская область.....	283
Конституция Российской Федерации 1993.....	10	Марий Эл.....	289
Основы конституционного строя. Законы России.....	14	Мордовия.....	294
Права и свободы человека и гражданина. Выборы.....	20	Москва.....	300
Федеративное устройство.....	24	Московская область.....	315
Законодательная власть.....	29	Мурманская область.....	326
Исполнительная власть.....	34	Ненецкий автономный округ.....	333
Судебная власть.....	38	Нижегородская область.....	336
Местное самоуправление.....	43	Новгородская область.....	344
Субъекты Российской Федерации.....	48	Новосибирская область.....	351
Адыгея.....	49	Омская область.....	359
Алтай.....	54	Оренбургская область.....	367
Алтайский край.....	60	Орловская область.....	374
Амурская область.....	67	Пензенская область.....	379
Архангельская область.....	73	Пермский край.....	385
Астраханская область.....	80	Приморский край.....	394
Башкирия.....	85	Псковская область.....	404
Белгородская область.....	93	Ростовская область.....	410
Брянская область.....	100	Рязанская область.....	418
Бурятия.....	105	Самарская область.....	423
Владимирская область.....	110	Санкт-Петербург.....	430
Волгоградская область.....	115	Саратовская область.....	440
Вологодская область.....	121	Саха (Якутия).....	448
Воронежская область.....	126	Сахалинская область.....	455
Дагестан.....	131	Свердловская область.....	463
Еврейская автономная область.....	137	Севастополь.....	472
Забайкальский край.....	142	Северная Осетия.....	475
Ивановская область.....	149	Смоленская область.....	481
Ингушетия.....	154	Ставропольский край.....	487
Иркутская область.....	159	Тамбовская область.....	492
Кабардино-Балкария.....	167	Татария.....	498
Калининградская область.....	173	Тверская область.....	506
Калмыкия.....	179	Томская область.....	513
Калужская область.....	184	Тульская область.....	519
Камчатский край.....	190	Тыва.....	526
Карачаево-Черкесия.....	197	Тюменская область.....	531
Карелия.....	202	Удмуртия.....	537
Кемеровская область.....	210	Ульяновская область.....	542
Кировская область.....	218	Хабаровский край.....	549
Коми.....	224	Хакасия.....	558
Костромская область.....	230	Ханты-Мансийский автономный округ – Югра.....	564
Краснодарский край.....	235	Челябинская область.....	570
Красноярский край.....	244	Чечня.....	578
Крым.....	252	Чувашия.....	584
Курганская область.....	260	Чукотский автономный округ.....	590
Курская область.....	264	Ямало-Ненецкий автономный округ.....	596
		Ярославская область.....	601

# Примеры материалов первого тома



**ИРКУТСКАЯ ОБЛАСТЬ** — расположена на Ю. Восточной Сибири, в Прибайкалье. Входит в Сибирский федеральный округ. На З. и С.-З. граничит с Красноярским краем, на С.-В. с Республикой Саха (Якутия), на В. с Забайкальским краем, на Ю.-В. и Ю. с Бурятией, на Ю.-З. с Республикой Тыва. В состав И.о. с 1.1.2008 входит территория упразднённого Усть-Ордынского Бурятского АО. Площадь 774,8 тыс. км<sup>2</sup> (4,5% пл. РФ). Население 2409 тыс. чел. (2017). Административный центр — г. Иркутск.

Высшие органы законодательной и исполнительной власти — Законодательное собрание и Правительство И.о.

В составе И.о. 466 муниципальных образований, в т.ч. 32 муниципальных района, 10 городских округов, 63 городских поселения, 361 сельское поселение.

Природа. На территории И.о. преобладает низкогорный рельеф. Центральную часть области занимают Бирюсинское и Лено-Ангарское плато, разделённые Ангарским краем. На Ю.-З. расположена самая высокая горная система региона — Восточный Саян. На Ю.-В. и В. смеяются друг друга Прибайкальская впадина, Байкальский и Приморский хребты. На С.-В. Северо-Байкальское и Патомское нагорья. На В. северные отроги Станового нагорья. Высшая точка региона — пик Триангулятор (Удинский хр. Восточного Саяна, 2875 м над ур. м.).

## ИРКУТСКАЯ ОБЛАСТЬ

Терр. И.о. имеет сложное геологическое строение и делится на две основные части: платформенную и складчатую. Области складчатости — Забайкальские нагорья на С.-В. и В. Саяны на Ю. являются самыми древними в регионе. Они сформировались ещё в докембрийский период, однако неоднократно обновлялись; наиболее мощные вертикальные движения происходили в неоген-четвертичный период. Древние горы сложены породами протероя, сложенными мощными гранитоидами докембрийского возраста.

В основе платформенной области лежит древняя Сибирская плита, которой соответствуют горные плато (Центрально-Тунгусское, Бирюсинское и Лено-Ангарское). Их формирование закончилось в палеозойскую и мезозойскую эры. Здесь преобладают триасовые и юрские породы на С. области, кембрийские и ордовикские — в центральной части. В пределах краевых прогибов (Иркутско-Черемовская впадина на Ю. и Прибайкальская впадина на В.) накопились мощные осадочные отложения.

Недра И.о. обладают значительными запасами полезных ископаемых. В платформенной части и в зонах краевых прогибов разведаны месторождения осадочных и метаморфических полезных ископаемых — угля, каменной и калийной соли, железных руд, нефти и газа, разнообразного сырья для производства строительных материалов, огнеупорных глин.

Основные запасы угля сосредоточены в Иркутском (Ю. области) и Тунгусском (С. области) бассейнах. На территории И.о. захватывает часть Канско-Ачинского бассейна (на З.), на В. находится Прибайкальский бассейн. Главные месторождения в составе Иркутского бассейна — Черемовское, Алейское и Мугунское. Балансовые запасы угля составляют 14,3 млрд т. Св. 90% разведанных запасов пригодны для извлечения открытым способом.

На С. региона расположен крупнейший в мире калийный Непский бассейн (прогнозные запасы — от нескольких десятков до сотен млрд т).

Практически неисчерпаемые запасы каменной соли сосредоточены в Усольском, Таретском, Зиминском и Братском месторождениях. Балансовые запасы соли ок. 20 млрд т.

Железные руды найдены в Приангарье. Крупнейшие месторождения: Коршуновское, Рудногорское, Татынское. Общие запасы оцениваются в 2 млрд т.

И.о. считается перспективной по добыче углеводородов. Нефтегазоносный район расположен в междуречье Лены и Ник. Тунгуски. По прогнозам в недрах области сосредоточено св. 2 млрд и нефти и ок. 7,5 трлн м<sup>3</sup> газа, пригодных к извлечению. Открыты крупные месторождения — Ковыкинское (газ), Веринское, Ярактинское, Луисьинское (нефть и газ).

В складчатых областях Вост. Саяна и Патомского нагорья разведаны залежи редкоземельных руд. В Саянской провинции выявлено св. 10-ти комплексных

## СУБЪЕКТЫ РФ



Вид на Шаман-скалу острова Ольхон на озере Байкал

месторождений и проявлений редких металлов (тантала, ниобия, цезия, рубидия, лития), а также апатитового сырья. В пределах Патомского нагорья расположен знаменитый Ленский золотоносный район, включающий св. 300 россыпных и несколько рудных месторождений.

В области имеются огромные запасы слюды-мусковита в Мамско-Чуйской провинции.

Крупнейшее в РФ Игирминское месторождение кварцевых формовочных песков находится в Нижнеилинском районе, около Братского вхр.

В И.о. расположены перспективные Савинское и Онетское месторождения магнетитов.

В И.о. преобладает суровый резко континентальный климат с продолжительной антициклональной зимой (отрицательные температуры воздуха держатся от 160 до 180 дней в году). Повсеместно распространена сезонная мерзлота, а на С. — многолетняя мерзлота. Средняя температура января от  $-33^{\circ}\text{C}$  до  $-15^{\circ}\text{C}$ , июля ок.  $+18^{\circ}\text{C}$ . Среднегодовое количество осадков ок. 400 мм, на зап. склонах гор возрастает до 800 мм. На внутререгиональные климатические различия значительное влияние оказывают сложный расчленённый рельеф и оз. Байкал. В некоторых районах байкальского побережья отчётливо проявляются черты приморского климата.

Область обладает значительными водными ресурсами, важнейшие из них — гидроэнергетические ресурсы. Общие запасы гидроэнергетических ресурсов оцениваются в 200–250 млрд кВт·ч в год, в т.ч. возможные к использованию — 190 млрд кВт·ч в год. Главные реки относятся к бассейнам Енисея и Лены: Ангара с притоками Иркут, Илим, Ока, Ия, Бирюса; Лена с притоками Витим и Киренга; Ниж. Тунгуска.

Гидроэлектростанции на Ангаре — источники дешёвой электроэнергии, здесь созданы Братское (крупнейшее в стране, полный объём 169,3 км<sup>3</sup>), Усть-Илимское (59,4 км<sup>3</sup>) и Иркутское вхр.

На сотни километров территории И.о. выходит к Байкалу — крупнейшему пресному водоёму мира.

В И.о. громадные запасы подземных (питьевых и минеральных) вод. Имеются как целебные (разведано св. 200 источников), так и промышленные минеральные воды.

В горных районах на высотах св. 2200 м над ур. м. развито оледенение.

На С. и С.-В. региона наиболее распространены горные мерзлотно-таёжные почвы. На крайнем С. области в пределах Центрально-Тунгусского плато они сменяются кислыми таёжно-мерзлотноими почвами. На З. преобладают дерново-подзолистые, горные подзолистые и кислые неоподзоленные почвы. В высоко-

# Примеры материалов первого тома

## СУБЪЕКТЫ РФ



**КРЫМ**, Республика Крым – расположена на Крымском п-ове, входит в Южный федеральный округ. На С. проходит установленная 25.4.2014 государственная граница РФ с Украиной, с З., Ю. и С.-В. полуостров омывают Черное и Азовское моря, на В. Керченский прол. отделяет К. от Краснодарского края. На Ю.-З. полуострова проходит административная граница с городом федерального значения Севастополем. Площадь 26 081 км<sup>2</sup>, население 1 912,2 тыс. чел. (2017). Столица – г. Симферополь.

В составе республики 4 городских поселения, 11 городских округов, 14 муниципальных районов и 250 сельских поселений.

Высшие органы законодательной и исполнительной власти – Государственный совет и Совет министров Республики Крым.

Государственные языки: русский, украинский и крымско-татарский.

Географическое положение и геологи-

По физико-географическим особенностям К. делится на три основные части. Северная часть представляет собой низменную равнину (75% площадь полуострова), осложнённую на З. невысоким (высота до 179 м) поднятием Тарханкутского п-ова. Это т.н. Степной К. Южная часть Крымского п-ова – горная, занята Крымскими горами, простирающимися от Севастополя до Феодосии и состоящими из трёх параллельных гряд с пологими северными и крутыми южными склонами. Южная гряда гор достигает высоты 1545 м (г. Роман-Кош, высшая точка К.). В Горном К. отчетливо выражена высотная поясность ландшафтов. Вдоль южного подножия Южной гряды от мыса Айя на З. до Алушты на В. простирается прибрежная полоса Южного берега К. (шир. 2–8 км). Иногда отроги гор выдвигаются к морю. В других местах на побережье встречаются выходы магматических пород в виде лакколитов (г. Аюдаг), древних вулканических массивов (г. Карадаг).

Различия в рельефе и ландшафтах обусловлены тектоникой. Горный К. и Керченский п-ов принадлежат к складчатым сооружениям Альпийской геосинклинальной области. В ядре Крымского антиклинория выходят интенсивно смятые в складки глинистые сланцы с прослоями песчаников триасового и нижнеюрского возраста, образующие т.н. таврическую свиту. Вершинные части гор и высокие скалистые обрывы, обращённые к Южному берегу, сложены верхнеюрскими известняками, перекрытыми песчаниками, известняками и глинистыми породами нижнего мела. С этими породами связано широкое развитие карстовых форм рельефа.

Территория Степного К. лежит в пределах эпипалеозойской Скифской платформы, сложенной с поверхности неогеновыми, преимущественно морскими, и четвертичными континентальными осадками.

Из полезных ископаемых известны: месторождения железных руд (Керченский железорудный бассейн), нефти и газа (Керченский и Тарханкутский п-ова), соли (Сиваш) и лечебной грязи (оз. Сакское, Мойнакское), строительных материалов (известняки, глины, мергели). В Восточном К. имеются минеральные источники.

Климат северной части К. умеренный континентальный. Зимы малоснежные, с частыми

## СУБЪЕКТЫ РФ



Храм Иоанн Предтечи в Керчи

сля из сухолюбивых трав и жёстких колючих кустарничков (грабичник, держидерево). На значительных площадях естественную растительность вытеснили культурные насаждения – сады, виноградники, табачные плантации, парки из декоративных деревьев и кустарников (каштан, акация, лавровишня, магнолия, падуб, самшит, эвкалипт, вечнозелёная пальма).

Животный мир. Для лесной фауны гор характерны благородный олень, косуля, барсук, каменная куница, лисица, летучая мышь, из птиц – сойка, синицы, дрозды, дикие голуби, несъедь серая. В Степном К. широко распространены грызуны. На Южном берегу много пресмыкающихся, среди которых значительный крымский геккон. Богата фауна беспозвоночных средиземноморского типа (шквалы, богомолы, сколопендра, крымский скорпион, москиты).

Особо охраняемые территории. Природно-заповедный фонд К. включает 158 объектов и территория (в т.ч. 46 объектов общегосударственного значения). В их числе 6 природных заповедников общей пл. 63,9 тыс. га: Крымский (с филиалом «Дебязань остров»), Ялтинский горно-лесной, Мыс Мартьян, Карадагский, Калантиский, Олушский.

Население. К. – полиэтничный регион. 62,86% жителей – русские, 15,42% – украинцы, 12,13% – крымские татары, 2,25% – татары, 0,93% – белорусы, 0,51% – армяне (2014). Большинство верующих православные, часть исповедует ислам, евреи (0,13% нас.), карымы (0,03%) и крымчаки (0,01%) – приверженцы разных течений иудаизма.

Коэффициент рождаемости 11,8‰, коэффициент смертности 15,9‰, средняя ожидаемая продолжительность жизни 70,5 лет (2015). Доля лиц моложе трудоспособного возраста 16,9%, лиц старше трудоспособного возраста 27%, коэффициент пенсионной нагрузки 481% (2014). Численность городского населения 62,23%, средняя плотность 73,31 чел. на 1 км<sup>2</sup>. Крупнейшие города: Симферополь (341,1 тыс. жителей),

Керчь (149,5 тыс.), Евпатория (106,1 тыс.), Ялта (79,4 тыс.), Феодосия (67,9 тыс.), Джанкой (38,7 тыс.), Алушта (29,6 тыс.), Бахчисарай (27,2 тыс.).

Численность экономически активного населения 956,1 тыс. чел., из них заняты в экономике 892 тыс. чел., уровень безработицы 6,7% (2015).

История. К. – один из древнейших районов заселения человеком территории Восточной Европы. К среднему палеолиту относится стоянка неандертальцев в пещере Киник-Коба (возраст 100 тыс. лет). К позднему палеолиту относятся памятники шан-кобинской культуры: стоянки Шан-Коба, Фатма-Коба, гроты Скалистый, Буран-Кая, Замыц-Коба и др. (возраст от 12 тыс. до 8,5 тыс. лет назад). С кон. 2-го тыс. до н.э. К. населили киммерийцы, а затем и тавры (от этого этнонима – название Таврика, Таврия, Таврида и др.). С 8–7 вв. до н.э. власть над степным К. захватили скифы, отнесшие тавров и часть киммерийцев в горные районы п-ова. В 6–5 вв. до н.э. на побережье К. основан ряд греческих колоний (Керкирантия, Мирмекия, Херсонес и др.). Около 480 до н.э. в результате объединения греческих городов образовалось Боспорское царство со столицей в г. Панпийске (современная Керчь). Его политическое население



Достопамятне замк

# Примеры материалов первого тома

## СУБЪЕКТЫ РФ

### КРЫМ



Воронцовский дворец

КРЫМ



Форосская церковь

**Культура.** В К. работают Крымский академический русский драматический театр им. М. Горького, Государственный академический музыкальный театр Республики Крым, Крымско-татарский государственный академический музыкально-драматический театр, Крымский академический театр кукол, Крымская государственная филармония, Симферопольский государственный цирк им. Б. Телликова, Крымский кино-медиасендер, Киностудия «Ялта-фильм». Среди музейных учреждений – Алупкинский дворцово-пар-



Херонес Таврический

р. Салгир. Нас. 341,1 тыс. чел. (2017). Узел шоссейных дорог на Запорожье, Керчь, Севастополе, Ялту, Евпаторию. Ж.-д. станция на линии Джанкой–Севастополь. Аэропорт. Троллейбусное сообщение с Алупкой и Ялтой.

На территории С. в 3 в до н.э. – 3 в н.э. находилась столица Скифского государства Неаполь Скифский. В 15 в. возникло татарское поселение Алмечеть (Алмезджат), на месте которого в 1784 основан Симферополь, ставший центром Таврической обл. В 1787–

**Транспорт.** В К. функционируют все основные виды транспорта: автомобильный, ж.-д., трубопроводный, морской, воздушный. Общая протяженность ж.д. 629 км, автомобильных дорог 6,3 тыс. км. Действуют 5 крупных портов: Евпатория, Ялта, Керчь, порт Крым, Севастополь. Международный аэропорт Симферополь занимает 6-е место среди аэропортов РФ по числу обслуживаемых пассажиров. В 2016 начато строительство нового терминала, который сможет принимать до 7 млн пассажиров. Важную роль в транспортных перевозках играет Керченская паромная переправа, связывающая К с остальной частью России через Керченский прол. (в 2015 паромами перевезено 4,76 млн пассажиров, 1 млн легковых автомобилей, 42 тыс. автобусов, 217 тыс. грузовых автомобилей). После присоединения К к РФ начато строительство автомобильного и ж.-д. моста через Керченский прол., связывающего республику с Краснодарским краем. Автомобильное движение открыто 16 мая 2018.

**Экологическая ситуация** в К. достаточна острая. В результате антропогенного воздействия в Степном К. большая часть степи распалана, после постройки Северо-Крымского канала повысилась уровень грунтовых вод, почвы подвергаются вторичному засолению, фактически исчезли уникальные ковыльные степи. В Горном К. наблюдается деградация почв в результате неконтролируемого выпаса скота. Действующие очистные сооружения не справляются с нагрузкой. По официальным данным, в 2014 в атмосферу выброшено 20,5 тыс. т загрязняющих веществ, а суммарный объем всех выбросов от стационарных источников составил 168,9 тыс. т. Из них 150,4 тыс. т (89,0%) поступило на очистные сооружения, где около

98,7% загрязняющих веществ уловлено и обезврежено. Наибольшее количество вредных выбросов отмечается в Краснопереконские, Армянские, Керчи и Симферополь. Главные источники загрязнения – промышленные предприятия, ТЭЦ, автотранспорт и ЖКХ.

**Уровень жизни населения.** Размер ВРП на душу населения 130,6 тыс. руб. (2015). Среднедушевой месячный доход 19,1 тыс. руб. (2016), среднемесячная численная заработная плата 30,5 тыс. руб. (2017). Среднемесячная пенсия по старости 11,5 тыс. руб. (2015). Средняя обеспеченность жилой площадью 20 м<sup>2</sup> на одного чел. (2016), обеспеченность легковыми автомобилями 41 на 1000 жителей (2015, одна из самых низких в РФ).

**Здравоохранение.** В К. 62 больницы (14,8 тыс. коек) и 328 амбулаторно-поликлинических организаций. В них заняты 8,2 тыс. врачей всех специальностей, а также 19,5 тыс. лиц среднего медицинского персонала. На 10 тыс. жителей приходится 77,9 больничных коек, 42,9 врача и 102,4 лиц среднего медицинского персонала (2015).

**Образование.** В республике 461 дошкольное образовательное учреждение, По состоянию на 2017 в К. действуют 10 вузов, в т.ч. Крымский федеральный университет им. В.И. Вернадского.

**Наука.** Координацию научных исследований в К. осуществляет Крымский научный центр РАН. Среди научных учреждений республики – Институт археологии Крыма, Крымская астрофизическая обсерватория, Сименская обсерватория, ряд НИИ, в т.ч. НИИ летней курортологии и физиотерапии (Евпатория). Научные разработки ведут также сотрудники вузов республики.



Строительство Крымского моста

# Примеры материалов первого тома

## КОНСТИТУЦИОННЫЙ СТРОЙ

### ИСПОЛНИТЕЛЬНАЯ ВЛАСТЬ

Исполнительная власть представляет способность и возможность государства в лице его наделенных ответственными полномочиями органов повседневно выполнять в масштабе всей страны оперативные управленческие функции.

В соответствии с Конституцией РФ исполнительную власть осуществляет Правительство РФ (ст. 11, ч. 1 ст. 110). Правовую основу организации и деятельности правительства составляет Конституция РФ, в которой правительству посвящена специальная глава (глава 6), а также Федеральный конституционный закон «О Правительстве РФ» (17.12.1997), в котором правительство определяется как высший исполнительный орган государственной власти РФ.

Определяя статус правительства важно учитывать, наряду с дефинирующими правительство конституционной нормой и нормой федерального конституционного закона, всю схему разделенной государственной власти по функциям ее органов и необходимости их постоянного взаимодействия. Так, исполнительную власть часто называют вторичной по отношению к законодательной власти, поскольку ее основное предназначение – исполнение законов, принятых законодательным органом. Такое утверждение верно лишь отчасти: «подзаконный» характер деятельности испол-

нительной власти заложен в её природе, однако именно исполнительная власть активизирует, обеспечивает, наполняет содержанием законодательно установленный «каркас» всего государственного механизма.

В теории и практике современной российской исполнительной власти возникают вопросы о взаимодействии с Президентом РФ, поскольку в Конституции РФ в связи с исполнительной властью президент не упоминается. Между тем Президент РФ наделён достаточно широкими полномочиями в сфере исполнительной власти: в его функции входит руководство внутренней и внешней политикой, поэтому есть основания говорить о том, что президент определяет направления деятельности Правительства РФ и непосредственно руководит отдельными из них.

Система исполнительной власти, особенно в условиях её «развоения» – отправления функций исполнительной власти правительством наряду с главой государства, считается эффективной, если в её организационном механизме учтена эта особенность, установлены и четко функционируют самостоятельные подразделения в определенных сферах деятельности, ответственные за результаты этой деятельности. В условиях, когда президент формирует свой административный аппарат (п. «в» ст. 83 Конституции РФ), а правительство обеспечивает свою деятельность, а



## КОНСТИТУЦИОННЫЙ СТРОЙ



Москва, Кремль. Резиденция Президента Российской Федерации

борное представительство, а формирование, например, органов и механизма правосудия должно осуществляться с максимальным обеспечением авторитетности судебной власти при том сочетании властного и общественного, которое в состоянии служить интересам укрепления правопорядка. Успешно взаимодействующие органы государственной власти обеспечивают устойчивость власти в государстве. Устойчивость в свою очередь достигается внедрением эффективно действующей системы «сдержек и противовесов». Реально действующий механизм «сдержек и противовесов» исключает диктат одной из ветвей власти, ограничивает возможность занятия ею доминирующего положения в общегосударственной властной структуре, обеспечивает позитивное сотрудничество законодательной власти, исполнительной власти и контрольно-регулятивной деятельности судебной власти на благо общества.

Существованием демократического характера современного государства служит многообразие возможностей, компромиссность решений, ответственность за свои действия и ожидание от всех участников разумного поведения. В Конституции РФ это проявляется в признании идеологического и политического плюрализма. Конституция РФ отрицает возможность поддерживать какую-либо идеологию или религию как государственную или официальную, устанавливает многопартийность, правовое равенство партий и иных общественных объединений, религиозных объединений. Запрещается создание и деятельность только тех из общественных объединений, которые ставят цель

или ведут деятельность, направленную на насильственное изменение основ конституционного строя, нарушение целостности государства, подрыв его безопасности, создание вооружённых формирований, разжигание социальной, расовой, национальной и религиозной розни (ст. 13 и 14).

Состав РФ, образуемый из равноправных между собой субъектов, – её федеративный признак. Запрещая устройство страны как федерации, Конституция РФ провозглашает государственную целостность, единство системы государственной власти, разграничение властных полномочий между РФ и субъектами РФ, равноправие и самоопределение народов (ст. 5). Кроме того, в масштабах всего федеративного государства признаётся и гарантируется местное самоуправление. Конституция РФ не устанавливает систему или виды органов местного самоуправления; они не входят в систему органов государственной власти и в пределах своих полномочий самостоятельны (ст. 12).

Ключевым элементом, характеризующим правовое государство, выступает господство закона. Господство закона по смыслу Конституции РФ следует понимать как то, что закон (и конституция как основной закон) распространяет своё действие на всех субъектов права. Органы государственной власти и местного самоуправления, должностные лица, граждане и их объединения функционируют на основе и в рамках закона; обязанность соблюдать законы универсальна. Нормы, формулируемые Конституцией РФ как актом высшей юридической силы, лежат в основе построения иерархической системы нормативных актов: кон-

# Второй том...

- ▶ Во втором томе содержатся энциклопедические статьи, которые дают читателю информацию о населении нашей страны, культуре, науке... о географических, геологических, экологических и биологических аспектах и ее особенностях. Большое внимание уделяется развитию государства после 1999 года – рубеж века – «Российская федерация с 1999».
- ▶ Каждый раздел, каждая статья издания дает читателю не просто информацию о нашей стране, не просто фактографию, а формирует целостное восприятие всех сторон жизни нашей Родины. Этому способствует обязательное наличие в каждой статье исторической связности событий и объектов. Каждый автор в своих статьях уделил значительное внимание «истории вопроса».

## Базовые характеристики издания второго тома

- ▶ **Россия. XXI век. Энциклопедия. Том 2**
- ▶ Тип (бумажная книга), формат 84X108/16
- ▶ Язык русский
- ▶ ISBN 978-5-94802-109-6, 978-594802-117-1
- ▶ Гл. ред. В. И. Данилов-Данильян
- ▶ ООО «Издательство «Энциклопедия»
- ▶ Подписано в печать 15.02.19
- ▶ Кол-во страниц 528
- ▶ Кол-во иллюстраций 191
- ▶ Кол-во таблиц 136
- ▶ Кол-во карт 15

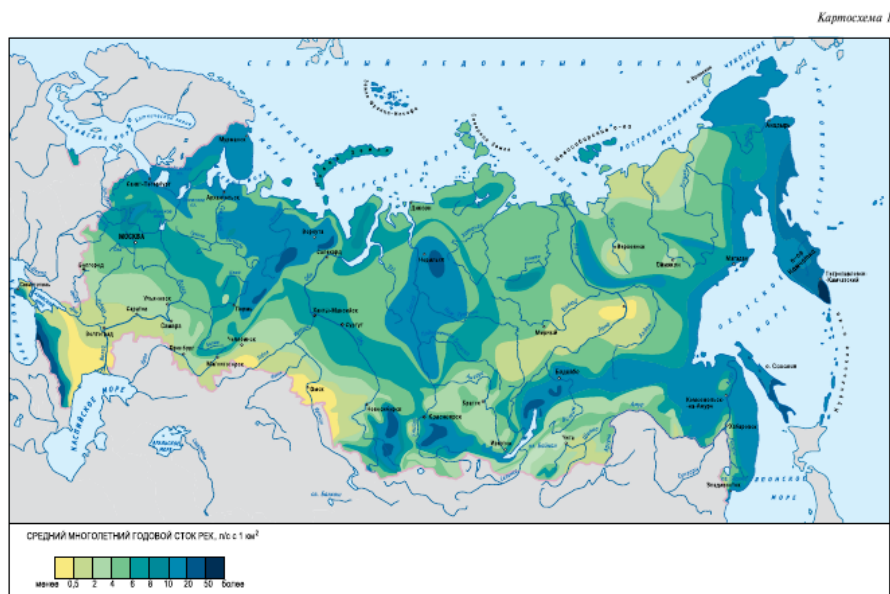
# Содержание второго тома

## Содержание

Природа			
Моря	4	Особенности отраслевого развития	341
Геологическое строение	15	Динамика и проблемы инвестирования в основной капитал	341
Минерально-сырьевые ресурсы	29	Развитие экономики и экология	343
Рельеф	37	Малый бизнес	344
Климат	54	Внешняя торговля	345
Многолетняя мерзлота	65	Социальное государство	347
Внутренние воды	71	Состояние окружающей среды и охрана природы	360
Почвы	86	Наука	384
Растительность	95	Образование	389
Животный мир	110	Образование в 1917–90 гг.	392
Природные регионы	132	Образование в 1991–2000	394
История исследования территории	182	Образование в 2001–17	395
Население		Здравоохранение	403
Общие сведения	190	Спорт	411
Динамика численности и воспроизводство населения	192	Культура	
Рождаемость	196	Современная русская литература	416
Брачное состояние	203	Современная поэзия	438
Смертность	204	Архитектура и изобразительное искусство современности: с 1980-х гг. до наших дней	440
Прогноз динамики населения России	213	«Неофициальное» искусство СССР и актуальное искусство современной России	451
Миграция населения	244	Музыка конца 20 – начала 21 вв.	462
Российская Федерация с 1999		Театр	473
Внутреннее положение	252	Балет	482
Международное положение и внешняя политика	263	Кино	483
Военная организация	276	Цирк	502
Политические партии	280	Эстрада	504
Религиозные организации	291	Телевизионное и радиовещание	508
Экономика	324	Музеи	514
Общая характеристика	330		
Занятость	336		
Трудовая миграция	340		



# Примеры материалов второго тома



ДИНАМИКА ЧИСЛЕННОСТИ И ВОСПРОИЗВОДСТВО НАСЕЛЕНИЯ

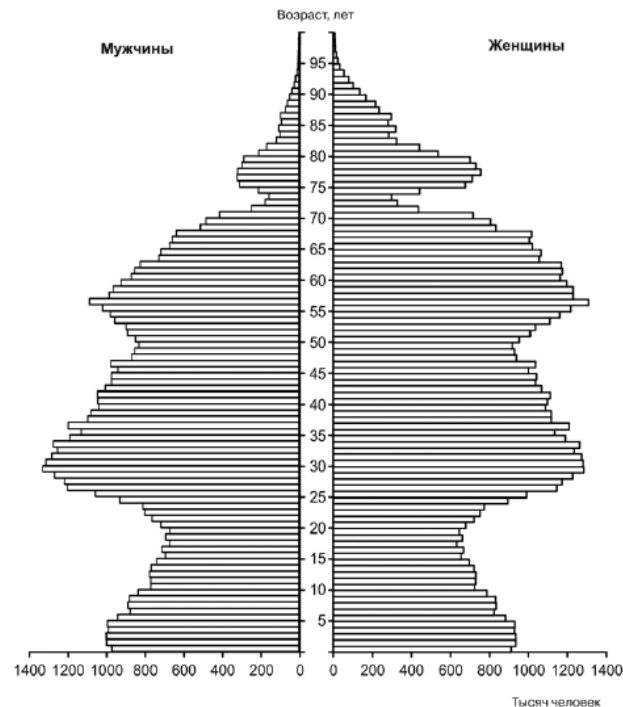


Рис. 2. Возрастно-половая структура населения на начало 2017

Источник: Демографический ежегодник России. 2017. 1.9. и 1.11.

сельского населения, что является, если не считать административных преобразований, довольно редким явлением; с 2010 начался медленный рост доли городского населения, которая за все 19 лет выросла на 1,3 процентных пункта. С 2000 по 2009 численность населения страны уменьшилась на 4 млн 152,9 тыс. чел., или на 2,83%. С 2010 начался небольшой прирост на-

чего Россия потеряла за 13 лет 7 млн 467,7 тыс. чел. В 2000–08 положительное сальдо миграции (2 млн 692,9 тыс.) не возместило отрицательного естественного прироста населения, и поэтому общая убыль населения составила за 2000–08 4 млн 152,9 тыс. чел. (см. табл. 5). С 2009 миграционный прирост стал больше уменьшившегося отрицательного естествен-

# Примеры материалов второго тома

Картохема 2

ТИПЫ ВОДНОГО РЕЖИМА РЕК (по М.И. Львовичу)



Распределение стоки по сезонам	СНЕГОВОЕ			ДОЖДЕВОЕ			ЛЕДНИКОВОЕ			ПОДЗЕМНОЕ		
	Воды исключительно снеговой	преимущественно снеговой	преобладает	Воды исключительно дождевой	преимущественно дождевой	преобладает	Воды исключительно ледниковые	преимущественно ледниковые	преобладает	Воды исключительно подземные	преимущественно подземные	преобладает
И	преобладает											
Е												
С												
Ш												
Ю												
О												
З												
И												
Л												

Область, где местные реки селя отступают

# Примеры материалов второго тома

## КУЛЬТУРА

### КИНО

В Молдавии Э. Лотяну опирался на традиции романтизма и цыганского фольклора в фильмах «Лаутары» (1971) и «Табор уходит в небо» (1975).

Экранизация дилогии А. Адамовича «Партизаны» В.Т. Туровым («Война под крышами», 1967; «Сыновья уходят в бой», снят в 1969, премьера в 1971) вызвал острую критику в Белоруссии из-за высокой степени достоверности, не совместимой с принципиальным оптимизмом социализма.

В сторону от догматики ушло и увлечение национальными традициями Туркмени в фильмах Б. Мансурова («Состязание», 1963; «Рабана», 1968), и этнографизм работ Т. Океева («Поклонись огню», 1971; «Красное яблоко», 1976) и Б. Шамшиева («Алые маки Иссык-куля», 1973; «Белый пароход», 1976) в Киргизии. Творчество Ч. Айтматова, к которому неоднократно обращались разные кинематографисты, в т.ч. за пределами СССР, придало жизненно достоверному повествованию высокую философскую обобщённость, которая чувствуется уже в экранизации «Первого учителя» А.С. Михалковым-Кончаловским (1964). В Киргизии снял свой дебютный фильм «Зной» (1963) по одноимённому рассказу Айтматова Л.Е. Шепитыко.

В сторону от канонов социализма ушёл и узбекский реж. Э. Ишмухамедов — к лирически-неприятельной интонации своих кинокартин «Нежность» (1967) и «Влюблённым» (1970).

Завершающим аккордом многонациональности советского кино стало формирование казахской киношколы. Специально набранная С.А. Соловьёвым группа студентов ВГИКа (он снимал в Казахстане киноленту «Чужая Белая и Рыбой» в 1986) во главе с Р. Нугмановым в корне обновила и тематику и стилистику казахских фильмов. Нугманов поставил фильм «Игла» о любви и наркомании, где в гл. роли снялся кумир молодёжи рок-певец В. Цой. С. Апримов в фильмах «Конечная остановка» (1989) и «Аксуат» (1999), поставленных в период распада СССР, изобразил на экране жизнь простых людей в казахской провинции без прикрас и оптимизма социалистического реализма.

Таким образом, уже в СССР псевдомонотипность социализма (национальное по форме, социалисти-



Кадр из фильма «Страна глухих», 1998



Кадр из фильма «Брат», 1997

ческое по содержанию искусство) оказалось под угрозой распада, в первую очередь в силу национального своеобразия культур союзных республик, которое впоследствии стало основой для формирования самостоятельных государств. Вместе с тем, нельзя отрицать целиности советской культуры, сформировавшейся на протяжении семи десятилетий (в т.ч. благодаря кинематографу) и сохраняющейся донне в идее общего культурного пространства СНГ, возникшего на развалинах СССР.

В начале «перестройки» в сериале 1980-х гг. Ю.В. Гейко в своей знаменитой статье «Зачем пришла к нам Ангелика?» упрекал Госкино СССР в том, что на новые отечественные фильмы приходится не 70, а только 50% зрителей. По сравнению с той и другой цифрами 15% в начале 21 в. — немного. Но ведь тогда была государственная монополия проката и нравственная и идеологическая цензура. В конце 1980-х — 1990-е гг. кинопоощаемость в нашей стране снизилась почти в сто раз, в т.ч. отечественных фильмов — практически до нуля, за двумя исключениями — фильмами «Брат» А.О. Балабанова и «Сибирский широкун» Н.С. Михалкова, при этом первый, будучи малобюджетным, окупился, а второй, хоть и собрал в России в два раза больше зрителей, — нет.

Предложенная кинематографистами после 5-го Съезда Союза кинематографистов СССР в 1986 «новая модель» кинопроизводства привела к краху всей системы советского кинематографа. Правда, после распада СССР кинематографисты пережили ощущение триумфа, полного счастья, когда можно было отмыкать любые деньги, снимать любые фильмы независимо от того, учился ты где-нибудь или нет. В течение двух лет делалось по 300–400 игровых кинокартин, была полная свобода и от идеологического и от экономического диктата. Было огромное количество свободных денег, и никто реж. не контролировал. Худшего периода в истории нашего кинематографа не было. Вскоре кинотетрасти стали превращаться в автосалоны и склады мебели. Производство игровых полнометражных фильмов постепенно сократилось до 20 кинокартин в год.



А.Л. Рыбников

(2003/09, по одноимённому сказке В. Гауфа), «Принц и нищий» (2004/07, по одноимённому роману М. Твена). Как правило, летские оперы Подгайца, отчая основному правилу создателя («музыка должна быть музыка»), рассчитаны в то же время на особенности детского восприятия — выбор гармонических и оркестровых красок максимально прост, ритмика сдержанна и понятна, преобладают яркие танцевальные мотивы. Благодаря этому летские оперы композитора способствуют формированию музыкально осознанного слышания — как в отношении программной, так и «чистой» музыки.

Новое направление в жанре оперы сегодняшнего дня обозначено возникновением опер-микстов, основанных на глубоком смешении жанров, как бы «размывающем» границы образности и общепринятого в классических моделях деления оперы на части (предложение, период, экспозиция, разработка, реприза и т.п.) — тогда как более поверхностное жанровое соединение может приводить лишь к образованию «сплавов» оперы с другими музыкальными формами, предопределяя возможность наложения (стретто) или сочетания большой оперы и оперы-буффа, существование оперы-концерта, оперы-балета, оперы-мюзикла, свободно соединяющихся с музыкальными цитатами из хорошо известных соч. классиков. Среди лучших образцов отечественной оперы-микста 20 в. — «Юнона и Авось» А.Л. Рыбникова (1979, на либретто А.А. Вознесенского) и «Стадион» А.А. Гралского (1985, на либретто М.А. Пушкиной). Эталонный пример подобных трансформаций — музыкальный «фарс» Тарно-



А.Б. Гралский

польского «Ох, эти русские...» или Волшебный напиток», музыкальное содержание которого определено «тройственным союзом» оперы, оперетты и мюзикла, над которым возвышается в качестве центрального действующего образа «всё преобразующий смех». Несомненно, оперными микстами являются и упоминавшиеся выше опера «Белая бабочка Йокко», относящаяся к давно известному жанру оперы-балета, а также «Преступление и наказание» Артемьева. Определённый интерес представляет решённая как многокомпонентный микст композиция «Чудо любит пятки греть» («Белый всадник»; 2000, на стихи А.И. Венденского) другого ученика Сидельникова — И.Г. Соколова (р. 1960); в ней участвуют голос, ансамбль ударных инструментов и фортепиано (с фрагментарным использованием хора). По замечанию О.В. Комарнической, автора обширного исследования оперы конца 20–21 вв., среди важных составляющих этого произведения Соколова — опера, литературно-музыкальная композиция, камерная кантата, вокальный цикл, инструментальный театр. Неоклассические миксты часто строятся на соединении оперы с популярными интонационными сферами музыки — с популярной музыкой, широко представленной эстрадными формами (песней, танцем, фольклорным мотивом), рок-н-ролом, рок-ритмами, рэпом и др.

Современное музыкальное пространство России представляется открытым и относительно независимым, пути же его дальнейшего развития непредсказуемы. В сфере модификации семантического языка музыкального искусства во всём разнообразии его систем и направлений (как академической, так и популярной музыки — профессиональной или непрофессиональной) широкое распространение сегодня получил метод микрохроматики, трактуемый большинством теоретиков как целостная современная система творческого мышления, базирующаяся на природных закономерностях возникновения музыкального звука. В обновлении музыкальных звучаний 21 в., формировании нового понимания композиционности и в общей реорганизации процесса музыкального творчества одно из почётных мест принадлежит известному российскому композитору-экспериментатору В.Е. Суслину (1942–2012). Умеренный авангардист, испытавший значительное влияние А. Веберна, он уже в начале своего творческого пути изобрёл собственные приёмы использования додекафонной техники, где основными точками отсчёта стали консонантные трезвучия («Трио-соната для флейты, гитары и виолончели», 1971; «24 трезвучия для клавиш», 1973, и др.). Столкнувшись с неприятием своего творчества на родине, Суслин в 1981 эмигрировал в Германию, где разработал и обосновал новую функциональную систему дважды хроматической, 24-ступенной темперации. По ней главный неустой (четвертитоновый интервал) не мог трактоваться как задержанное, проходящее или вспомогательное звучание, а был полноценным и органичным новообразованием в недавно открытой

# Примеры материалов второго тома

## АРХИТЕКТУРА И ИЗОБРАЗИТЕЛЬНОЕ ИСКУССТВО СОВРЕМЕННОСТИ



Главное здание Университета Иннополиса, города-спутника Казани (открыт в 2015)

курсов и премий нередко выступают и частные учреждения (строительные компании и т.п.). За последнее десятилетие в Москве стартовали такие принципиально новые образовательные проекты, ориентированные первоначально на повышение квалификации профессиональных архитекторов, как «Институт медиа, архитектуры и дизайна «Стрелка» (открыт в 2009 на территории закрытого Культурного центра «АРТ-Стрелка», действовавшего там с 2004; образовательная

(р. 1945; директор основанного в 2009 в структуре С.-Петербургского государственного университета промышленных технологий и дизайна Института дизайна и искусств); специалист в области архитектурно-художественного оформления городов С.М. Михайлов (р. 1955) – гл. ред. выпускаемого Союзом с 1995 научно-практического журнала «Design review» и др. С 1996 Союз дизайнеров России ежегодно проводит в Москве Национальный конкурс в области дизайна



Спасибо за внимание!